



Комитет по местному самоуправлению,  
международным и межконфессиональным  
отношениям Ленинградской области

# Методические рекомендации

по разработке дизайн-проекта новогоднего украшения населенного пункта, входящего  
в состав заявки на участие в ежегодном конкурсе «Новогодняя столица Ленинградской области»

**Адрес:** \*полный адрес территории\*

Автор заявки — \*полное наименование муниципального образования\*

Проектная организация — \*полное наименование\*



## СОДЕРЖАНИЕ

СИТУАЦИОННЫЙ ПЛАН В МАСШТАБЕ ЛЕНИНГРАДСКОЙ ОБЛАСТИ И ХАРАКТЕРИСТИКА НАСЕЛЕННОГО ПУНКТА.....	4
ПОЯСНИТЕЛЬНАЯ ЗАПИСКА .....	5
СИТУАЦИОННЫЙ ПЛАН ТЕРРИТОРИИ, НА КОТОРОЙ БУДЕТ ПРОВОДИТЬСЯ МЕРОПРИЯТИЕ ...	6
СУЩЕСТВУЮЩЕЕ СОСТОЯНИЕ ТЕРРИТОРИИ. ФОТОФИКСАЦИЯ .....	7
СХЕМА ФУНКЦИОНАЛЬНОГО ЗОНИРОВАНИЯ ТЕРРИТОРИИ.....	8
СЦЕНАРИИ ИСПОЛЬЗОВАНИЯ ТЕРРИТОРИИ. СХЕМЫ И ИЗОБРАЖЕНИЯ .....	9
СХЕМА ПЛАНИРУЕМОЙ ТРАНСПОРТНОЙ И ПЕШЕХОДНОЙ ОРГАНИЗАЦИИ ТЕРРИТОРИИ, В ТОМ ЧИСЛЕ ПАРКОВКИ .....	10
СХЕМА РАСПОЛОЖЕНИЯ ЗВУКОВЫХ И СВЕТОТЕХНИЧЕСКИХ РЕШЕНИЙ.....	11
ПЛАН РАССТАНОВКИ МАЛЫХ АРХИТЕКТУРНЫХ ФОРМ, ЭЛЕМЕНТОВ ОСВЕЩЕНИЯ И ОБОРУДОВАНИЯ, ПОСВЯЩЕННЫХ НОВОГОДНЕЙ ТЕМАТИКЕ.....	12
МАЛЫЕ АРХИТЕКТУРНЫЕ ФОРМЫ, ЭЛЕМЕНТЫ ОСВЕЩЕНИЯ И ОБОРУДОВАНИЯ.....	13
УКРУПНЕННЫЙ РАСЧЕТ ЗАТРАТ НА РЕАЛИЗАЦИЮ МЕРОПРИЯТИЙ.....	14
АКСОНОМЕТРИЯ И (ИЛИ) ТРЕХМЕРНАЯ МОДЕЛЬ ТЕРРИТОРИИ, ОТРАЖАЮЩАЯ ПРОЕКТНЫЕ РЕШЕНИЯ ДЛЯ НОВОГОДНЕГО УКРАШЕНИЯ НАСЕЛЕННОГО ПУНКТА.....	15

# СИТУАЦИОННЫЙ ПЛАН В МАСШТАБЕ ЛЕНИНГРАДСКОЙ ОБЛАСТИ И ХАРАКТЕРИСТИКА НАСЕЛЕННОГО ПУНКТА

**Наименование поселения** — \*полное наименование поселения, наличие статуса административного центра\*



**ЧИСЛЕННОСТЬ  
ПОСЕЛЕНИЯ**

X XXX чел.\*

**ЧИСЛЕННОСТЬ  
МУНИЦИПАЛЬНОГО  
ОБРАЗОВАНИЯ**

X XXX чел.\*

Общая информация о поселении

\*год основания, исторические названия, присвоенные звания и статусы и т. д.\*

## ТРАНСПОРТНАЯ ДОСТУПНОСТЬ

**XX км от Санкт-Петербурга**



на автомобиле  
X часов XX минут



на общественном транспорте  
X часов

**XX км от административного центра**



на автомобиле  
XX минут



на общественном транспорте  
X часов XX минут

СХЕМА РАЗМЕЩЕНИЯ ТЕРРИТОРИИ В МАСШТАБЕ ЛЕНИНГРАДСКОЙ ОБЛАСТИ

## ПОЯСНИТЕЛЬНАЯ ЗАПИСКА

- обоснование выбора территории для проведения мероприятий с учетом дизайн-проекта;
- виды работ, предлагаемых для выполнения благоустройства (новогоднего украшения) территории населенного пункта;
- информация о предполагаемом количестве участников мероприятия;
- информация о мерах обеспечения безопасности мероприятия;
- информация о транспортной и пешеходной доступности населенного пункта;
- информация об обеспечении видеонаблюдения территории;
- экономический эффект от реализации мероприятий.

## СИТУАЦИОННЫЙ ПЛАН ТЕРРИТОРИИ, НА КОТОРОЙ БУДЕТ ПРОВОДИТЬСЯ МЕРОПРИЯТИЕ

### Условные обозначения\*:

-  Граница поселения
-  Администрация
-  Резиденция Ленинградского Деда Мороза
-  Сцена
-  Новогодняя ярмарка
-  Новогодняя ель
-  Зимняя горка
-  Каток
-  Фотозона
-  Туалеты
-  Граница территории, в пределах которой будут размещаться новогодние украшения и иные объекты

КАРТА ТЕРРИТОРИИ НАСЕЛЕННОГО ПУНКТА С ОБОЗНАЧЕНИЕМ МЕСТ,  
ГДЕ ПРЕДПОЛАГАЕТСЯ ПРОВЕДЕНИЕ МЕРОПРИЯТИЙ,  
СВЯЗАННЫХ С ПРАЗДНОВАНИЕМ НОВОГО ГОДА

Примечание.

Указать существующие и предполагаемые к установке объекты.

Описать обеспечение доступности для маломобильных групп населения.





\*для примера

## СУЩЕСТВУЮЩЕЕ СОСТОЯНИЕ ТЕРРИТОРИИ. ФОТОФИКСАЦИЯ

\*Описать расположение участка в масштабе поселения, указав основные точки притяжения, транспортные узлы.

Описать текущее состояние участка: что на нем расположено, состояние МАФ и оборудования, освещения, зеленых насаждений.

Указать текущие сценарии использования территории, преимущества и недостатки территории.\*



## СХЕМА ФУНКЦИОНАЛЬНОГО ЗОНИРОВАНИЯ ТЕРРИТОРИИ

Перечень функциональных зон:

 \*Наименование функциональной зоны\*

\*Описание функциональной зоны\*

 \*Наименование функциональной зоны\*

\*Описание функциональной зоны\*


 \*Наименование функциональной зоны\*

\*Описание функциональной зоны\*

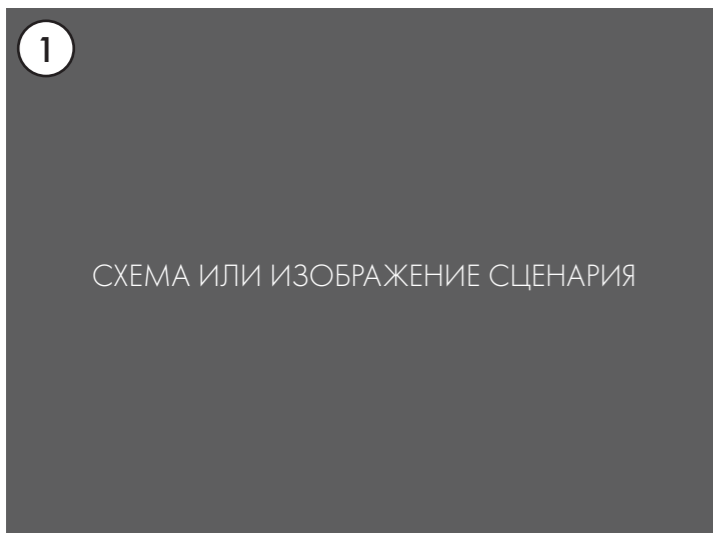
 \*Наименование функциональной зоны\*

\*Описание функциональной зоны\*

Краткая пояснительная записка, включающая перечень функциональных зон с указанием основных объектов, элементов благоустройства и улучшений, которые появятся на территории соответствующей функциональной зоны.

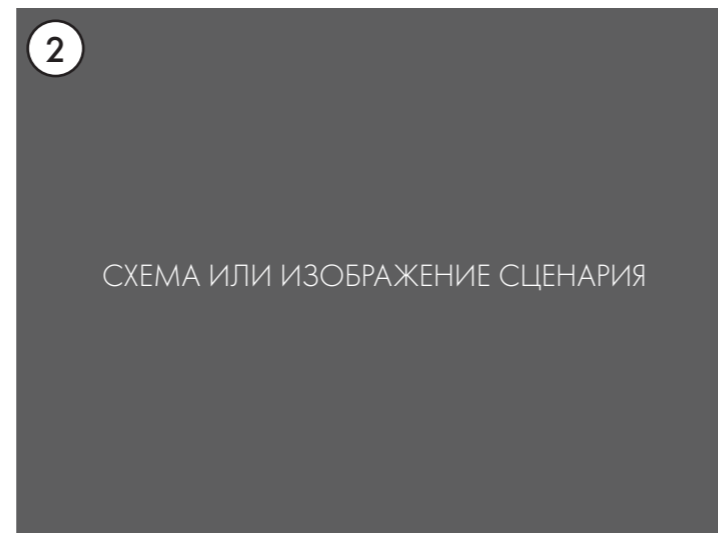


## СЦЕНАРИИ ИСПОЛЬЗОВАНИЯ ТЕРРИТОРИИ. СХЕМЫ И ИЗОБРАЖЕНИЯ



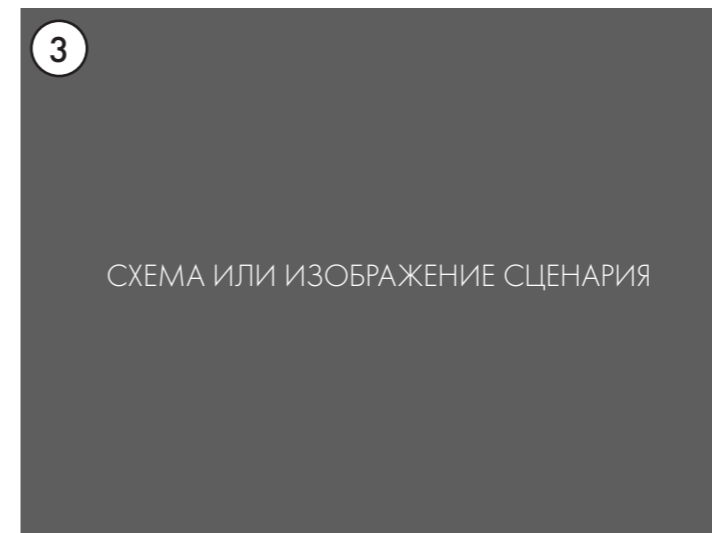
**\*Название сценария\***

\*Описание сценария\*



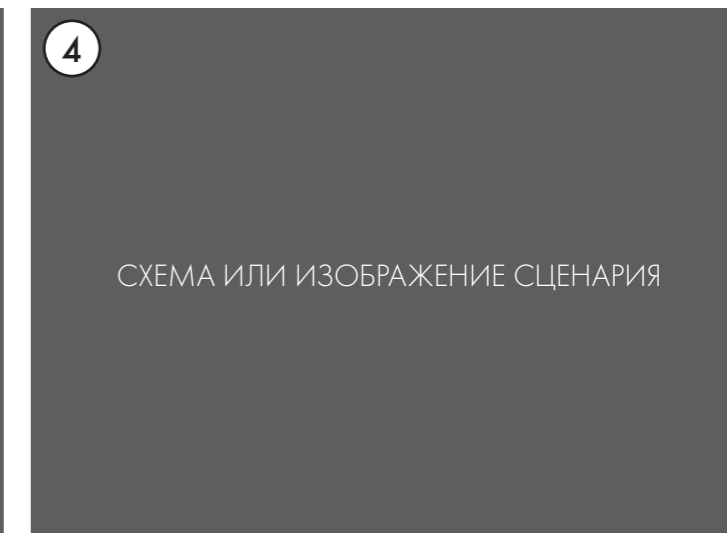
**\*Название сценария\***

\*Описание сценария\*



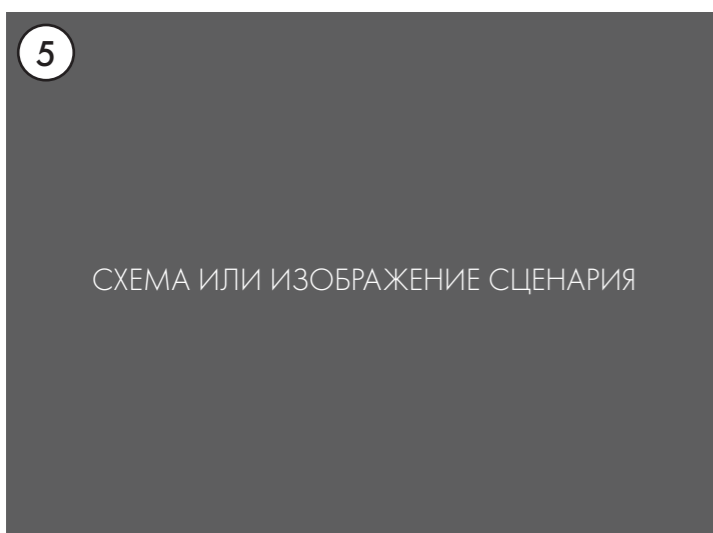
**\*Название сценария\***

\*Описание сценария\*



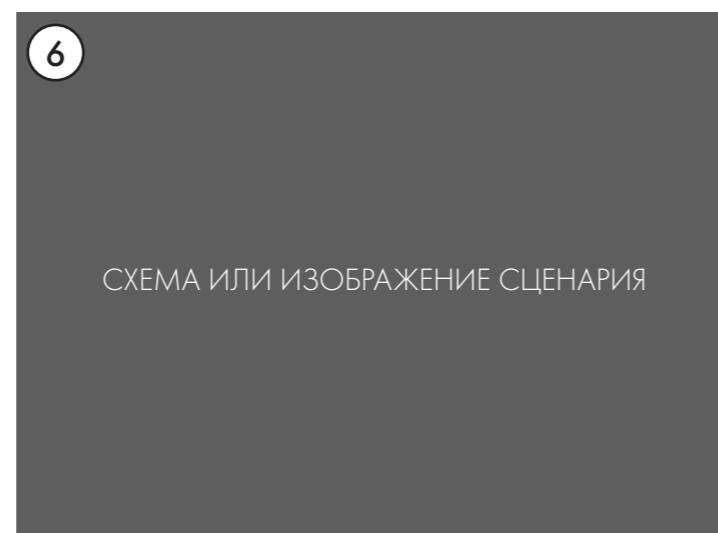
**\*Название сценария\***

\*Описание сценария\*



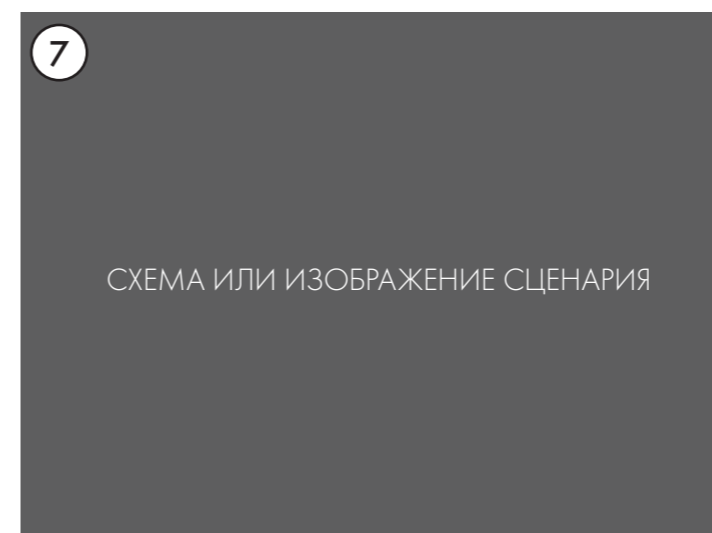
**\*Название сценария\***

\*Описание сценария\*



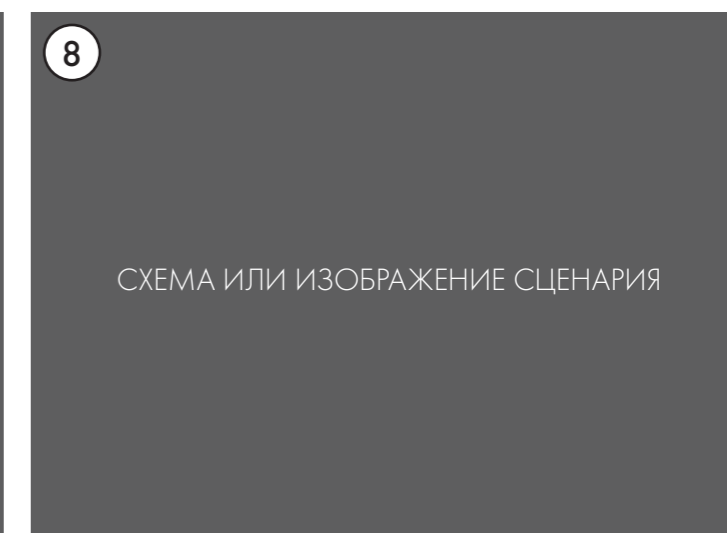
**\*Название сценария\***

\*Описание сценария\*



**\*Название сценария\***

\*Описание сценария\*







**\*Название сценария\***

\*Описание сценария\*

# СХЕМА ПЛАНИРУЕМОЙ ТРАНСПОРТНОЙ И ПЕШЕХОДНОЙ ОРГАНИЗАЦИИ ТЕРРИТОРИИ, В ТОМ ЧИСЛЕ ПАРКОВКИ

Условные обозначения\*:

-  Граница проектирования
-  Маршрут пешеходного движения
-  Маршрут транспортного движения
-  Парковка

Краткая пояснительная записка



\*для примера

## СХЕМА РАСПОЛОЖЕНИЯ ЗВУКОВЫХ И СВЕТОТЕХНИЧЕСКИХ РЕШЕНИЙ

### Условные обозначения\*:


 Граница поселения

 Аудиосистемы

 Звуковые и световые инсталляции

 Проекторы

 Подсветка фасадов зданий

 Граница территории, в пределах которой будут размещаться новогодние украшения и иные объекты

СИТУАЦИОННЫЙ ПЛАН ТЕРРИТОРИИ В МАСШТАБЕ ПОСЕЛЕНИЯ  
С ОБОЗНАЧЕНИЕМ ТОЧЕК ПРИТЯЖЕНИЯ, УКАЗАННЫХ В ПРИМЕЧАНИИ

## ПЛАН РАССТАНОВКИ МАЛЫХ АРХИТЕКТУРНЫХ ФОРМ, ЭЛЕМЕНТОВ ОСВЕЩЕНИЯ И ОБОРУДОВАНИЯ, ПОСВЯЩЕННЫХ НОВОГОДНЕЙ ТЕМАТИКЕ

### Условные обозначения\*:

 Граница проектирования

### МАФ:

 Наименование «Наименование»


 Наименование «Наименование»

 Наименование «Наименование»

### Освещение:


 Существующие опоры освещения

 Проектируемые опоры освещения




## МАЛЫЕ АРХИТЕКТУРНЫЕ ФОРМЫ, ЭЛЕМЕНТЫ ОСВЕЩЕНИЯ И ОБОРУДОВАНИЯ


В СООТВЕТСТВИИ С ДИЗАЙН-КОДОМ (при наличии)




**Наименование «Наименование»**  
Цвет, артикул: XXX, XXXX  
Количество: X шт.




**Наименование «Наименование»**  
Цвет, артикул: XXX, XXXX  
Количество: X шт.




**Наименование «Наименование»**  
Цвет, артикул: XXX, XXXX  
Количество: X шт.



**Наименование «Наименование»**  
Цвет, артикул: XXX, XXXX  
Количество: X шт.



**Наименование «Наименование»**  
Цвет, артикул: XXX, XXXX  
Количество: X шт.



**Наименование «Наименование»**  
Цвет, артикул: XXX, XXXX  
Количество: X шт.


Палитра материалов:



\*Наименование  
цвета\*  
RAL XXXX



\*Наименование  
материала\*



\*Наименование  
материала\*



## АКСОНОМЕТРИЯ И (ИЛИ) ТРЕХМЕРНАЯ МОДЕЛЬ ТЕРРИТОРИИ, ОТРАЖАЮЩАЯ ПРОЕКТНЫЕ РЕШЕНИЯ ДЛЯ НОВОГОДНЕГО УКРАШЕНИЯ НАСЕЛЕННОГО ПУНКТА



ИЗОБРАЖЕНИЕ